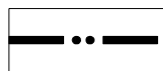

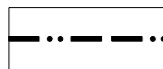




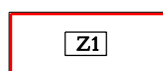




PRÁVNÍ STAV ÚZEMNÍHO PLÁNU MARKVARTOVICE PO VYDÁNÍ ZMĚNY Č. 1

A.1 ZÁKLADNÍ ČLENĚNÍ ÚZEMÍ

1 : 5 000

STAV	NÁVRH	
		HRANICE SPRÁVNÍHO ÚZEMÍ OBCE
		HRANICE ZASTAVĚNÉHO ÚZEMÍ K 1. 10. 2013
		ZASTAVĚNÉ ÚZEMÍ K 1. 10. 2013
		ZASTAVITELNÉ PLOCHY
		PODMÍNKA REALIZACE - ZPRACOVÁNÍ ÚZEMNÍ STUDIE



PROJEKTOVÁ ČINNOST, URBANISMUS, ÚZEMNÍ PLÁNOVÁNÍ, EKOLOGIE, GIS

URBANISTICKÉ STŘEDISKO OSTRAVA, s.r.o.

Spartakovců 3, Ostrava-Poruba, 70800

tel: 596 939 530

ZODP.PROJEKTANT: ING. ARCH. VLADIMÍRA FUSKOVÁ

ZAK. ČÍSLO: U - 187

ZPRACOVATEL: ING. ARCH. VLADIMÍRA FUSKOVÁ, ING. ZDEŇKA VESELÁ

OBJEDNATEL: OBEC MARKVARTOVICE

ČISTOPIS: ČERVENEC 2015